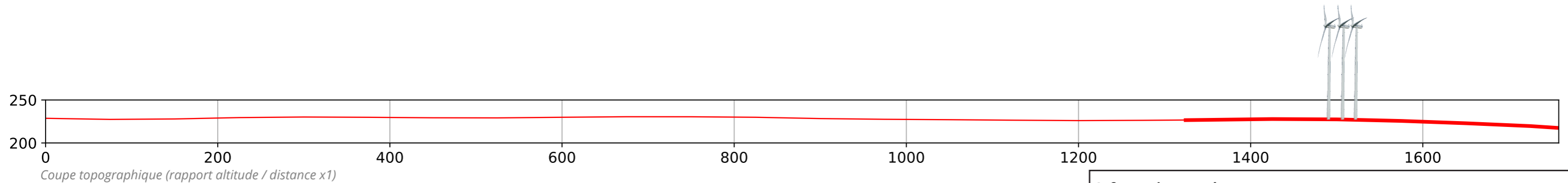


## Vue 13 : Prise de vue depuis La Violette (Bretignolles)

**Enjeux :** Lieu de vie ; Voie de circulation

Les hameaux La Violette (hameau 17), la Marguerite (19) et La Jouvence (24) se situent tous trois au long de la route D149bis, au nord-est de l'AEI. Ce point de vue présente les perceptions depuis cette route, au niveau de La Violette.



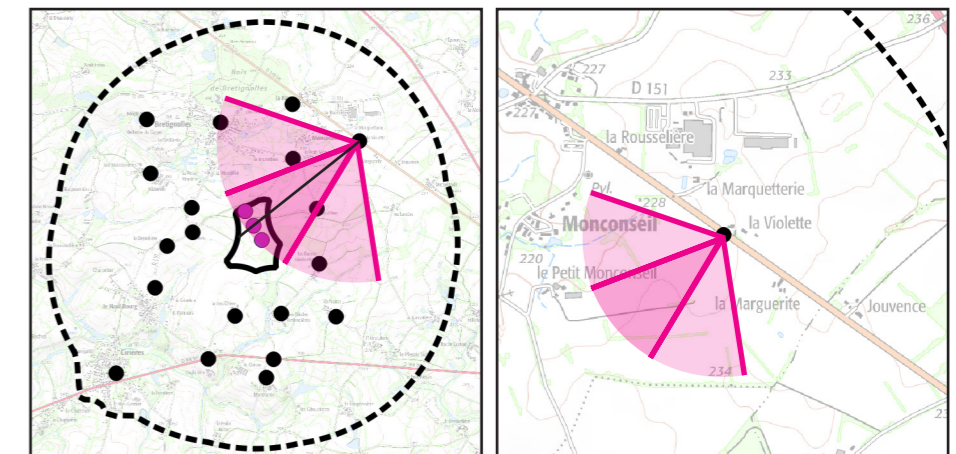
Les parcelles agricoles au premier plan offrent une grande visibilité en direction du sud, parfois atténuée par la présence discontinue d'arbres d'alignement au long de la voie. Le projet des Paqueries est bien visible ici, les rotors des trois éoliennes émergeant nettement du contexte bocager au sud de la route. Les haies dissimulent néanmoins en partie les mâts, et repoussent les éoliennes en arrière-plan. Si celles-ci entrent en concurrence visuelle avec d'autres motifs paysagers (végétation en contrebas), l'emprise visuelle du parc reste assez modérée, et son implantation régulière est très lisible.

**L'impact est modéré.**

### Informations sur la vue

|   |                                   |
|---|-----------------------------------|
| Coordonnées Lambert 93 : 426 934 / 6 646 476          | Ouverture : F/10                  |
| Date et heure de la prise de vue : 25/02/2021 à 11:29 | Sensibilité : ISO 200             |
| Focale : 35 mm  | Azimut photo centrale : 229°      |
| Vitesse : 1/320 secondes                              | Hauteur de prise de vue : 1,6 m   |
|   | Angle visuel du parc : 13,8°      |
|   | Eolienne la plus proche : 1 513 m |


### Localisation de la prise de vue



Localisation dans l'AEI

Fond IGN 1 / 25 000

Etat projeté avec esquisse





**Etat initial**



**Etat projeté**





## Prise de vue depuis La Violette (Bretignolles) (état initial, 2/3)

